

prot. n° 12065

del 6-mar-2020

**AVVISO REGIONALE DI PROTEZIONE CIVILE  
PER IL RISCHIO METEO-IDROGEOLOGICO E IDRAULICO N. 20066**

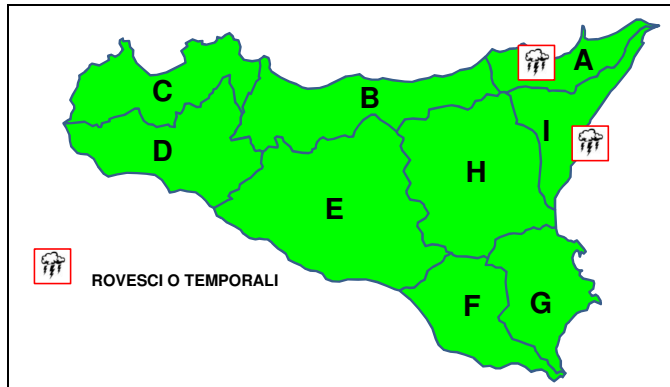
(D.Lgs. n° 1 del 02/01/2018, Direttiva P.C.M. 27/02/2004 e ss.mm.ii., DPRS n° 626/GAB del 30/10/2014 - Sistema di allertamento per rischio idrogeologico e idraulico)

**VALIDITA': dalle ore 16:00 del 6-mar-2020 fino alle ore 24:00 del 7-mar-2020**

**RISCHIO METEO-IDROGEOLOGICO E IDRAULICO: LIVELLI DI ALLERTA**

**AGGIORNAMENTO PER OGGI 6/3/2020**

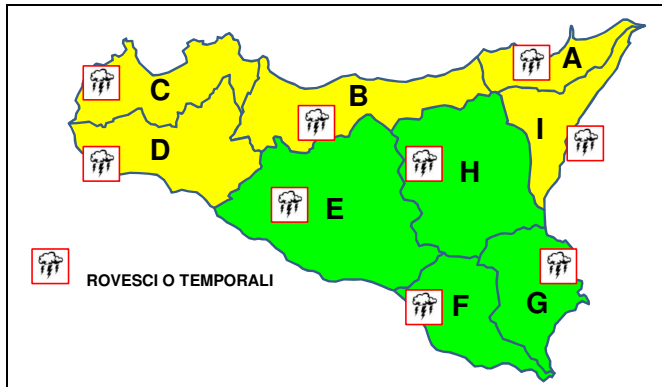
(di regola, dall'emissione alle ore 24:00)



EOLIE: ZONA A - USTICA, EGADI: ZONA C - PANTELLERIA: ZONA D - PELAGIE: ZONA E

**PREVISIONE PER DOMANI 7/3/2020**

(di regola, dalle ore 0:00 fino alle ore 24:00)

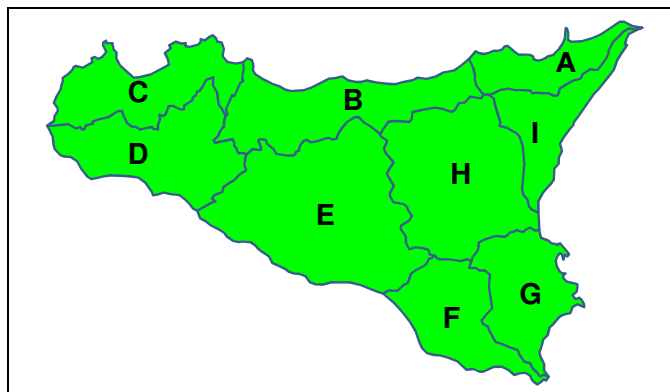


EOLIE: ZONA A - USTICA, EGADI: ZONA C - PANTELLERIA: ZONA D - PELAGIE: ZONA E

**RISCHIO IDRAULICO (bacini maggiori): LIVELLI DI ALLERTA**

**AGGIORNAMENTO PER OGGI 6/3/2020**

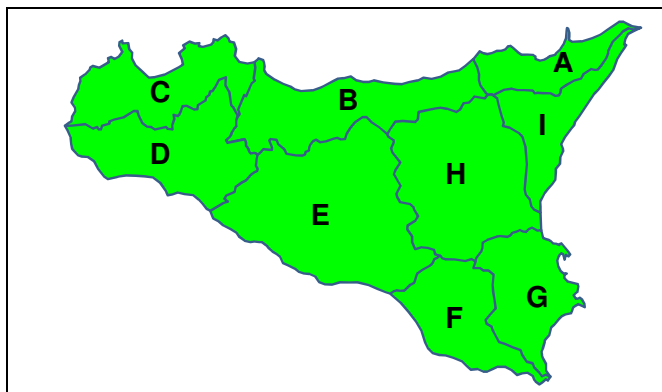
(di regola, dall'emissione alle ore 24:00)



EOLIE: ZONA A - USTICA, EGADI: ZONA C - PANTELLERIA: ZONA D - PELAGIE: ZONA E

**PREVISIONE PER DOMANI 7/3/2020**

(di regola, dalle ore 0:00 fino alle ore 24:00)



EOLIE: ZONA A - USTICA, EGADI: ZONA C - PANTELLERIA: ZONA D - PELAGIE: ZONA E

**LIVELLI DI ALLERTA ADOTTATI E FASI OPERATIVE ATTIVATE**

TIPO DI RISCHIO	LIVELLI DI ALLERTA E FASI OPERATIVE PER OGGI			
	VERDE GENERICA VIGILANZA	GIALLA ATTENZIONE	ARANCIONE PREALLARME	ROSSA ALLARME
IDROGEOLOGICO E IDRAULICO <sup>(1)</sup>	B, C, D, E, F, G, H			
IDROGEOLOGICO E IDRAULICO PER TEMPORALI <sup>(2)</sup>	A, I			
IDRAULICO <sup>(3)</sup>	TUTTA LA REGIONE			

TIPO DI RISCHIO	LIVELLI DI ALLERTA E FASI OPERATIVE PER DOMANI			
	VERDE GENERICA VIGILANZA	GIALLA ATTENZIONE	ARANCIONE PREALLARME	ROSSA ALLARME
IDROGEOLOGICO E IDRAULICO <sup>(1)</sup>				
IDROGEOLOGICO E IDRAULICO PER TEMPORALI <sup>(2)</sup>	E, F, G, H	A, B, C, D, I		
IDRAULICO <sup>(3)</sup>	TUTTA LA REGIONE			

- (1) Le possibili criticità idrauliche sono riferite ai bacini minori (< 50 kmq) e alle aree urbanizzate  
(2) Come sopra, con forzante Meteo  
(3) Condizioni diffuse di possibile criticità idraulica nei bacini maggiori (> 50 kmq)

**VEDI DISPOSIZIONI GENERALI  
E AVVERTENZE**

**NOTE** IN CASO DI TEMPORALI, PRESTARE PARTICOLARE ATTENZIONE AI DEFLUSSI NELLE AREE URBANE E AI LUOGHI FREQUENTATI DALL'UOMO ANCHE IN PROSSIMITA' DEI CORSI D'ACQUA-VEDASI, ALTRESI', BOLLETTINO METEOMONT ALLEGATO

<b>FASI OPERATIVE ATTIVATE PER IL DRPC-SICILIA</b>	PER OGGI: 6/3/2020	<b>GENERICA VIGILANZA</b>
	PER DOMANI: 7/3/2020	<b>ATTENZIONE</b>



prot. n° 12065  
del 6-mar-2020

**AVVISO REGIONALE DI PROTEZIONE CIVILE  
PER IL RISCHIO METEO-IDROGEOLOGICO E IDRAULICO N. 20066**

(D.Lgs. n° 1 del 02/01/2018, Direttiva P.C.M. 27/02/2004 e ss.mm.ii., DPRS n° 626/GAB del 30/10/2014 - Sistema di allertamento per rischio idrogeologico e idraulico)

**VALIDITA': dalle ore 16:00 del 6-mar-2020 fino alle ore 24:00 del 7-mar-2020**

**OPERAZIONI DI RILASCIO IN ALVEO PREVISTE E/O IN ATTO COMUNICATE DAI GESTORI DELLE DIGHE**  
(in parentesi: il bacino principale, il corso d'acqua a valle e le portate di scarico dichiarate in mc/s):

CASTELLO (Magazzolo, Magazzolo; 1), DIRILLO (LICODIA EUBEA) (Acate, Dirillo; 4), DISUERI (Gela, Disueri; 1), GAMMAUTA (Verdura, Sosio; 3), PRIZZI (Verdura, Raia; 2), SANTA ROSALIA (Irmínio, Irmínio; 8,5), SCIAGUANA (Simeto, Sciaguana; 3)

**IN RELAZIONE ALLE SOPRA INDICATE OPERAZIONI, POTREBBERO VERIFICARSI FENOMENI LOCALIZZATI E/O DIFFUSI DI ESONDAZIONE LUNGO I CORSI D'ACQUA A VALLE DELLE DIGHE. LE STRUTTURE LOCALI DI PROTEZIONE CIVILE ADOTTERANNO, AL RIGUARDO, LE PROCEDURE PREVISTE NEI PROPRI PIANI DI PROTEZIONE CIVILE PER IL RISCHIO IDROGEOLOGICO E IDRAULICO**

**DOCUMENTI DI RIFERIMENTO EMESSI DAL DPC/CENTRO FUNZIONALE CENTRALE:**

VALUTAZIONI METEOROLOGICHE NUMERICHE del 6-mar-2020 PREVISIONI METEO SINOTTICHE NAZIONALI del 6-mar-2020  
BOLLETTINO DI VIGILANZA METEOROLOGICA NAZIONALE del 6-mar-2020  
 L'AVVISO DI CONDIZIONI METEOROLOGICHE AVVERSE del n. [REDACTED]

**FENOMENI PREVISTI**

**per la giornata di oggi 06-mar-20**

**per la giornata di domani 07-mar-20**

Da isolate a sparse, anche a carattere di rovescio o breve temporale, su Sicilia nord-orientale con quantitativi cumulati generalmente deboli **PRECIPITAZIONI** Sparse, anche a carattere di rovescio o temporale, su Sicilia settentrionale con quantitativi cumulati da deboli a moderati; da isolate a sparse, anche a carattere di rovescio o breve temporale, su resto dell'isola, con quantitativi cumulati generalmente deboli

Nessun fenomeno significativo **NEVICATE** Nessun fenomeno significativo

Nessun fenomeno significativo **VISIBILITA'** Nessun fenomeno significativo

In locale sensibile aumento **TEMPERATURE** Valori massimi in locale sensibile calo

Forti dai quadranti occidentali, con raffiche di burrasca, in graduale attenuazione **VENTI** Forti dai quadranti occidentali

Tendenti a molto mossi tutti i bacini **MARI** Molto mossi i bacini occidentali

**CONDI-METEO AVVERSE**

---

**DISPOSIZIONI GENERALI**

Si invitano tutti gli Enti cui la presente è diretta (elenco in calce), e i Sindaci in particolare, a predisporre le azioni di prevenzione previste nei propri piani di protezione civile in attuazione ai LIVELLI DI ALLERTA e alle corrispondenti FASI OPERATIVE dichiarati dal CFD-Idro e adottati, per delega del Presidente della Regione, dal Capo del DRPC-Sicilia (Rif. normativi: Decreto legislativo n.1 del 02/01/2018: "Codice della protezione civile", DPRS del 27/01/2011 in GURS n. 8 del 18/02/2011: "Linee Guida per la redazione dei piani di protezione civile comunali e intercomunali in tema di rischio idrogeologico", DPRS n° 626/GAB del 30/10/2014: "Direttiva regionale per la gestione organizzativa e funzionale del sistema di allerta per il rischio idrogeologico e idraulico ai fini di protezione civile").

I responsabili locali di protezione civile sono invitati a prestare specifica attenzione alle condizioni meteorologiche locali e alle loro variazioni, non prevedibili e talora repentine, nonché agli effetti al suolo derivanti, ancorché potenziali, temuti o presumibili, adeguando all'occorrenza e opportunamente le Fasi operative e i propri modelli di intervento. In particolare, se sono note condizioni di vulnerabilità del territorio per effetto di dissesti precedenti, la Autorità locali di protezione civile possono, all'occorrenza, adottare Fasi Operative con livelli superiori a quelli del presente Avviso.

Si raccomanda di dare la massima e tempestiva diffusione del presente Avviso e di informare la SORIS circa l'evoluzione della situazione. Il presente Avviso è pubblicato su [www.protezionecivilesicilia.it](http://www.protezionecivilesicilia.it)

IL VALUTATORE: MADONIA

IL DIRIGENTE DEL CFD-Idro  
(BASILE)

IL DIRIGENTE GENERALE  
CAPO DEL DIPARTIMENTO  
(FOTI)

Contatti: Centro Funzionale Decentrato - Idro  
e-mail: [centrofunzionale@protezionecivilesicilia.it](mailto:centrofunzionale@protezionecivilesicilia.it)  
posta certificata: [centrofunzionale@pec.protezionecivilesicilia.it](mailto:centrofunzionale@pec.protezionecivilesicilia.it)

SORIS  
numero verde 800 404040 - tel. 091 7433111 - fax 091 7074796/7  
e-mail: [soris@protezionecivilesicilia.it](mailto:soris@protezionecivilesicilia.it)



prot. n° 12065  
del 6-mar-2020

**AVVISO REGIONALE DI PROTEZIONE CIVILE  
PER IL RISCHIO METEO-IDROGEOLOGICO E IDRAULICO N. 20066**

(D.Lgs. n° 1 del 02/01/2018, Direttiva P.C.M. 27/02/2004 e ss.mm.ii., DPRS n° 626/GAB del 30/10/2014 - Sistema di allertamento per rischio idrogeologico e idraulico)

**VALIDITA': dalle ore 16:00 del 6-mar-2020 fino alle ore 24:00 del 7-mar-2020**

**AVVERTENZE**

Le criticità attese per il **RISCHIO IDROGEOLOGICO E IDRAULICO**, stimate sulla base delle precipitazioni previste, possono comportare manifestazioni localizzate o diffuse di tipo **geomorfologico** (frane) e/o di tipo **idraulico nei piccoli bacini (< 50 kmq) e nelle aree urbanizzate**. In caso di piogge concentrate in intervalli di tempo contenuti, le criticità possono assumere carattere di estrema pericolosità (es: colate detritiche, crolli, inondazioni localizzate).

Le criticità attese per il **RISCHIO IDROGEOLOGICO E IDRAULICO CON FORZANTE TEMPORALI**, stimate sulla base delle precipitazioni previste e dell'occorrenza di temporali, possono risultare più gravose in relazione alla distribuzione e intensità dei fenomeni che risultano connotati da elevata incertezza previsionale.

Le criticità attese per il **RISCHIO IDRAULICO**, stimate sulla base delle precipitazioni previste, si riferiscono a possibili fenomeni prevalentemente di tipo **idraulico** principalmente nell'ambito del reticolo idrografico naturale dei **bacini maggiori** (> 50 kmq) (alluvioni, esondazioni).

**In presenza di condizioni strutturali inadeguate dei corsi d'acqua e delle reti fognarie e in caso di beni ubicati in prossimità o all'interno di zone vocate al dissesto idrogeologico e idraulico, le criticità possono manifestarsi in maniera più gravosa a prescindere dai quantitativi previsti e/o reali di pioggia.**

Le operazioni effettuate dai gestori degli impianti di ritenuta possono causare fenomeni localizzati o diffusi di esondazione a valle delle dighe in relazione agli eventuali ulteriori apporti fluviali, nonché allo stato di manutenzione dei corsi d'acqua.

**Si consulti la "tabella degli scenari" pubblicata sul sito del DRPC-Sicilia ([www.protezionecivilesicilia.it](http://www.protezionecivilesicilia.it)).**

**ELENCO DEI DESTINATARI DELL'AVVISO REGIONALE DI PROTEZIONE CIVILE  
PER IL RISCHIO METEO-IDROGEOLOGICO E IDRAULICO**

**Sindaci**

Responsabili Uffici Comunali di P.C.

Liberi Consorzi, Città Metropolitane

Responsabili Uffici Provinciali P.C.

Dipartimento Acque e Rifiuti

- Servizio 2: Osservatorio Acque - Sala Operativa

- Servizio 3: Settore Infrastrutture per le acque

Dipartimento Agricoltura

- SIAS

Corpo Forestale Regione Siciliana

Ispettorati Ripartimentali delle Foreste

Dipartimento Regionale Tecnico

- Uffici Genio Civile

Dipartimento Regionale Ambiente

Ufficio Tecnico per le Dighe - sez. Palermo

Enti Gestori Dighe

Enti Parco (Alcantara, Etna, Madonie, Nebrodi, Sicani)

Riserve Naturali Orientate

ARPA - Agenzia Regionale Protezione Ambiente

Uffici Soprintendenza ai BB.CC.AA.

ASI - Aree Sviluppo Industriale

Consorzi di Bonifica

Ordini professionali (Architetti, Geologi, Geometri, Ingegneri)

DRPC Sicilia

**Prefetture - UTG**

Corpo Nazionale Vigili del Fuoco tramite le Prefetture

Comando Regionale Arma dei Carabinieri tramite le Prefetture

Compartimento Polizia Stradale Sic. Orientale tramite le Prefetture

Compartimento Polizia Stradale Sic. Occidentale tramite le Prefetture

Comando Regionale Sicilia Guardia di Finanza tramite le Prefetture

Direzioni Marittime tramite le Prefetture

Capitanerie di Porto tramite le Prefetture

CNSAS Corpo Naz.le Soccorso Alpino e Speleologico

Dipartimento per la Pianificazione Strategica dell'Ass.to Reg.le Salute

SUES 118

CRI

ANAS

CAS

RFI

ENEL - Sicilia

TERNA - Sicilia

Enti gestori telefonia

ENI Integrated Crisis Center - Roma

e, p.c.

Presidente della Regione Siciliana

Dipartimento della Protezione Civile

**SETTORE ETNA - MONTI NEBRODI E MADONIE**

BOLLETTINO VALANGHE - EMESSO ALLE ORE 14:00 del 06/03/2020

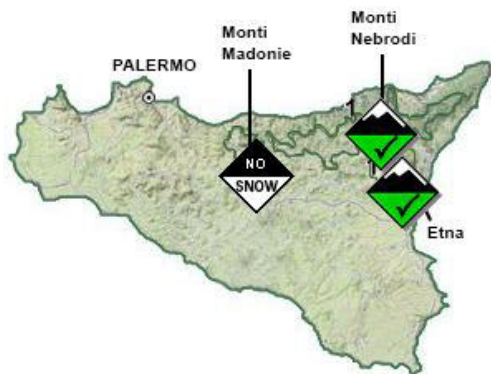
a cura del **CORPO FORESTALE REGIONE SICILIANA**

in collaborazione con il Servizio METEOMONT dell'ARMA dei CARABINIERI e il Servizio Meteo dell'Aeronautica Militare

**SITUAZIONE alle 14.00 del 06/03/2020**

**DISTRIBUZIONE PERICOLO: DEBOLE 1.**

**TIPO DI PERICOLO: NEVE BAGNATA - SITUAZIONE PRIMAVERILE. IL MANTO NEVOSO SI UMIDIFICA VELOCEMENTE NEL CORSO DELLA GIORNATA**



SOTTOSETTORE	PROBLEMA	ESPOSIZIONI PIU' CRITICHE	QUOTE PIU' CRITICHE	QUOTA NEVE m.		ALTEZZA NEVE		
				NORD	SUD	NEVE cm.	NEVE FRESCA cm.	QUOTA
ETNA				2400	1900	002	002	1800
MONTI NEBRODI				1500	1800	000	000	1500
MONTI MADONIE	NO INFO	NO SNOW	NO SNOW	1900	1900	000	000	1600

**MANTO NEVOSO** - Strati di neve recente bagnata e zone con poca neve. Il manto nevoso è in generale moderatamente consolidato sulla maggioranza dei pendii. Nel sotto settore Madonie NO NEVE. Il grado di pericolo permane DEBOLE 1 sui rilievi dei restanti sotto settori. Pertanto è richiesta una costante valutazione del pericolo locale di instabilità del manto nevoso nell'attraversamento dei crinali, conche e canali per la presenza di zone di accumulo o cornici di vecchia formazione. IL PROSSIMO BOLLETTINO VERRA' EMESSO ENTRO LE ORE 14.00 DI lunedì 09 MARZO 2020 .

**PREVISIONI**

SOTTOSETTORE	07/03/2020				08/03/2020				09/03/2020			
	GRADO DI PERICOLO	PROBLEMA	ESPOSIZIONI PIU' CRITICHE	QUOTE PIU' CRITICHE	GRADO DI PERICOLO	PROBLEMA	ESPOSIZIONI PIU' CRITICHE	QUOTE PIU' CRITICHE	GRADO DI PERICOLO	PROBLEMA	ESPOSIZIONI PIU' CRITICHE	QUOTE PIU' CRITICHE
ETNA												
MONTI NEBRODI												
MONTI MADONIE	NO SNOW	NO INFO	NO SNOW	NO SNOW	NO SNOW	NO INFO	NO SNOW	NO SNOW	NO SNOW	NO INFO	NO SNOW	NO SNOW

**SCALA EUROPEA DEL GRADO DI PERICOLO VALANGHE**

**EUROPEAN AVALANCHE WARNING SERVICE**



**LEGENDA PROBLEMA**



**AVVERTENZE**

In considerazione dei recenti apporti di neve fresca, è richiesta una buona valutazione locale della stabilità ed individuazione dell'itinerario. Meteomont rammenta ARTVA, pala e sonda sempre al seguito.

Il bollettino e' realizzato su scala sinottica-regionale (standard EAWS), la sua consultazione non puo' escludere in alcun modo la necessita' di una seria e capace valutazione locale del pericolo (singolo pendio) che puo' essere anche sensibilmente diverso.

**SETTORE ETNA - MONTI NEBRODI E MADONIE**

PREVISIONE METEO – BOLLETTINO VALANGHE - EMESSO ALLE ORE 14:00 del **06/03/2020**

a cura del **SERVIZIO METEO DELL'AERONAUTICA MILITARE**

**SOTTOSETTORE ETNA**

Quota		07/03/2020 h6:00	07/03/2020 h12:00	07/03/2020 h18:00	08/03/2020 h6:00	08/03/2020 h12:00	08/03/2020 h18:00
1000	Venti	03 Nodi da Ovest	05 Nodi da Ovest	02 Nodi da Ovest	01 nodi da Ovest	02 Nodi da N-Est	03 nodi da N-Ovest
	Temperature	+01 °C	+00 °C	-01 °C	-02 °C	+00 °C	-01 °C
	Temp. percepita	-1 °C	-3 °C	-2 °C	-2 °C	-1 °C	-3 °C
2000	Venti	05 Nodi da Ovest	08 Nodi da Ovest	02 Nodi da Ovest	01 nodi da Ovest	02 Nodi da N-Est	05 nodi da N-Ovest
	Temperature	+01 °C	-01 °C	-01 °C	-02 °C	+00 °C	-01 °C
	Temp. percepita	-2 °C	-6 °C	-2 °C	-2 °C	-1 °C	-4 °C
3000	Venti	19 Nodi da S-Ovest	19 Nodi da Ovest	10 Nodi da Ovest	02 nodi da Ovest	06 Nodi da Nord	08 nodi da N-Ovest
	Temperature	-07 °C	-08 °C	-08 °C	-09 °C	-09 °C	-08 °C
	Temp. percepita	-16 °C	-18 °C	-15 °C	-11 °C	-14 °C	-14 °C
Zero termico		2000-2200 m.	1800-2000 m.	1800-2000 m.	1600-1800 m.	1900-2100 m.	1700-1900 m.
Fenomeno			—	—	—		—
Stato del cielo							

**SOTTOSETTORE MONTI NEBRODI**

Quota		07/03/2020 h6:00	07/03/2020 h12:00	07/03/2020 h18:00	08/03/2020 h6:00	08/03/2020 h12:00	08/03/2020 h18:00
1000	Venti	06 Nodi da Sud	07 Nodi da S-Ovest	02 Nodi da Ovest	03 Nodi da Nord	04 Nodi da Nord	05 Nodi da Nord
	Temperature	+02 °C	+05 °C	+02 °C	+02 °C	+03 °C	+02 °C
	Temp. percepita	-1 °C	2 °C	1 °C	0 °C	1 °C	-1 °C
2000	Venti	18 Nodi da S-Ovest	18 Nodi da Ovest	11 Nodi da Ovest	06 Nodi da Nord	09 Nodi da Nord	14 Nodi da Nord
	Temperature	-01 °C	-01 °C	-02 °C	-02 °C	-01 °C	-02 °C
	Temp. percepita	-8 °C	-8 °C	-8 °C	-6 °C	-6 °C	-9 °C
3000	Venti	24 Nodi da Ovest	18 Nodi da Ovest	11 Nodi da Ovest	02 nodi da N-Ovest	03 Nodi da Nord	08 nodi da N-Ovest
	Temperature	-07 °C	-09 °C	-08 °C	-08 °C	-08 °C	-07 °C
	Temp. percepita	-17 °C	-19 °C	-15 °C	-10 °C	-11 °C	-13 °C
Zero termico		1600-1800 m.	1600-1800 m.	1600-1800 m.	1400-1600 m.	1600-1800 m.	1400-1600 m.
Fenomeno			—	—	—	—	—
Stato del cielo							

**SOTTOSETTORE MONTI MADONIE**

Quota		07/03/2020 h6:00	07/03/2020 h12:00	07/03/2020 h18:00	08/03/2020 h6:00	08/03/2020 h12:00	08/03/2020 h18:00
1000	Venti	07 Nodi da S-Ovest	08 Nodi da S-Ovest	03 Nodi da Ovest	03 nodi da N-Ovest	03 Nodi da Nord	04 Nodi da Nord
	Temperature	+00 °C	+02 °C	+02 °C	+01 °C	+03 °C	+01 °C
	Temp. percepita	-4 °C	-2 °C	0 °C	-1 °C	2 °C	-1 °C
2000	Venti	17 Nodi da S-Ovest	16 Nodi da Ovest	09 nodi da Ovest	05 nodi da N-Ovest	07 Nodi da Nord	10 Nodi da Nord
	Temperature	-03 °C	-02 °C	-01 °C	-02 °C	-02 °C	-02 °C
	Temp. percepita	-11 °C	-9 °C	-6 °C	-5 °C	-6 °C	-8 °C
3000	Venti	28 Nodi da Ovest	17 Nodi da Ovest	09 nodi da N-Ovest	05 nodi da N-Ovest	05 Nodi da Nord	08 Nodi da Nord
	Temperature	-08 °C	-08 °C	-08 °C	-08 °C	-08 °C	-08 °C
	Temp. percepita	-19 °C	-17 °C	-15 °C	-13 °C	-13 °C	-14 °C
Zero termico		1200-1400 m.	1500-1700 m.	1600-1800 m.	1400-1600 m.	1600-1800 m.	1600-1800 m.
Fenomeno			—	—	—	—	—
Stato del cielo							

**LEGENDA FENOMENI**

Assenza Fenomeni	Nebbia	Foschia	Pioggia debole	Pioggia moderata	Pioggia forte	Temporale
Nevicata Debole	Nevicata moderata	Nevicata Forte				

**STATO DEL CIELO**

Sereno	Poco nuvoloso	Nuvoloso	Molto nuvoloso	Coperto
--------	---------------	----------	----------------	---------

**SETTORE ETNA - MONTI NEBRODI E MADONIE**

**BOLLETTINO VALANGHE - EMESSO ALLE ORE 14:00 del 06/03/2020**

a cura del **CORPO FORESTALE REGIONE SICILIANA**

in collaborazione con il Servizio METEOMONT dell'ARMA dei CARABINIERI e il Servizio Meteo dell'Aeronautica Militare

**Parametri meteorivometrici registrati presso i campi di rilevamento il 06/03/2020**

Localita'	Comune	Quota (Mslm)	Altezza neve (in cm)	Neve caduta nelle 24 ore (in cm)	Temp. Min. (°C)	Temp. Max. (°C)	Condizioni del tempo
<b>PIANO DELLA BATTAGLIA</b>	PETRALIA SOTTANA (PA)	1550	0	0	0	+7	Assenza di precipitazioni
<b>SELLA MARIA</b>	CESARO' (ME)	1507	0	0	-3	+9	Assenza di precipitazioni
<b>RIFUGIO SAPIENZA</b>	NICOLOSI (CT)	1958	0	0	-4	+7	Assenza di precipitazioni

(\*) Rilievi fuori campo.