



Ufficio del Territorio di PALERMO

**Particelle catastali aggiornate sulla base del contenuto delle
dichiarazioni presentate agli Organismi Pagatori nell'anno 2009
(ai sensi del comma 33 dell'art. 2 del D.L. 3.10.2006, n. 262, convertito con
modificazioni dalla legge 24.11.2006, n. 286, e successive modificazioni)**

Comune di MARINEO (Codice nazionale: E957)

TOTALE PARTICELLE: 401

DATI IDENTIFICATIVI				DATI DI CLASSAMENTO							
N.	Foglio	Part	Porz	Qualità	Classe	Superficie			Deduzioni	Dominicale	Agrario
						Ha	Are	Ca			
1	1	1		92-PASCOLO ARB	U	2	39	37		55,63	30,91
2	1	2		92-PASCOLO ARB	U	2	81	60		65,45	36,36
3	2	61	AA	36-ULIVETO	4		2	40		0,5	0,62
	2	61	AB	101-INCOLT PROD	2		15	18		0,47	0,24
4	2	63	AA	36-ULIVETO	4		5	9		1,05	1,31
	2	63	AB	101-INCOLT PROD	2		12	10		0,37	0,19
5	2	106	AA	36-ULIVETO	4		7	10		1,47	1,83
	2	106	AB	1-SEMINATIVO	5		3	96		0,72	0,22
6	2	111	AA	36-ULIVETO	4		9	0		1,86	2,32
	2	111	AB	1-SEMINATIVO	5		0	85		0,15	0,05
7	2	113		92-PASCOLO ARB	U		8	44		1,96	1,09
8	2	115	AA	92-PASCOLO ARB	U		6	0		1,39	0,77
	2	115	AB	101-INCOLT PROD	2		1	24		0,04	0,02
9	2	126		36-ULIVETO	4		38	87		8,03	10,04
10	2	130	AA	36-ULIVETO	4		10	0		2,07	2,58
	2	130	AB	101-INCOLT PROD	2		1	32		0,04	0,02
11	2	131	AA	36-ULIVETO	4		3	0		0,62	0,77
	2	131	AB	29-VIGNETO	4		0	60		0,22	0,11
12	2	180	AA	36-ULIVETO	4		20	0		4,13	5,16
	2	180	AB	1-SEMINATIVO	5		2	26		0,41	0,13
13	2	191		36-ULIVETO	4		9	45		1,95	2,44
14	2	192	AA	36-ULIVETO	4		8	0		1,65	2,07
	2	192	AB	1-SEMINATIVO	5		0	92		0,17	0,05
15	3	62		92-PASCOLO ARB	U		10	52		2,44	1,36
16	3	127		92-PASCOLO ARB	U		4	12		0,96	0,53
17	3	141	AA	36-ULIVETO	3		10	10		3,39	3,65
	3	141	AB	92-PASCOLO ARB	U		3	90		0,91	0,5
18	3	214	AA	36-ULIVETO	2		25	14		14,28	12,33
	3	214	AB	92-PASCOLO ARB	U		13	11		3,05	1,69
19	3	242	AA	36-ULIVETO	4		2	74		0,57	0,71
	3	242	AB	92-PASCOLO ARB	U		6	70		1,56	0,87
20	3	246		92-PASCOLO ARB	U		20	98		4,88	2,71
21	3	248		36-ULIVETO	4		6	55		1,35	1,69



Ufficio del Territorio di PALERMO

**Particelle catastali aggiornate sulla base del contenuto delle
dichiarazioni presentate agli Organismi Pagatori nell'anno 2009
(ai sensi del comma 33 dell'art. 2 del D.L. 3.10.2006, n. 262, convertito con
modificazioni dalla legge 24.11.2006, n. 286, e successive modificazioni)**

Comune di MARINEO (Codice nazionale: E957)

TOTALE PARTICELLE: 401

DATI IDENTIFICATIVI				DATI DI CLASSAMENTO							
N.	Foglio	Part	Porz	Qualità	Classe	Superficie			Deduzioni	Dominicale	Agrario
						Ha	Are	Ca			
22	3	251		36-ULIVETO	4		3	96		0,82	1,02
23	3	507		92-PASCOLO ARB	U		2	8		0,48	0,27
24	3	545	AA	36-ULIVETO	4		28	6		5,8	7,25
	3	545	AB	92-PASCOLO ARB	U		15	59		3,62	2,01
25	3	550	AA	36-ULIVETO	4		20	38		4,21	5,26
	3	550	AB	92-PASCOLO ARB	U		3	0		0,7	0,39
26	3	675	AA	29-VIGNETO	2		1	47		1,06	0,3
	3	675	AB	36-ULIVETO	4		5	0		1,03	1,29
	3	675	AC	47-FRUTTETO	U		16	0		15,7	4,13
27	4	26	AA	1-SEMINATIVO	5		39	20		7,09	2,23
	4	26	AB	92-PASCOLO ARB	U		1	41		0,33	0,18
28	4	30	AA	36-ULIVETO	2		6	10		3,47	2,99
	4	30	AB	91-PASCOLO	1		19	10		3,45	1,38
29	4	92	AA	36-ULIVETO	2		67	77		38,5	33,25
	4	92	AB	92-PASCOLO ARB	U		2	32		0,54	0,3
30	4	176	AA	36-ULIVETO	2		38	69		21,98	18,98
	4	176	AB	92-PASCOLO ARB	U		24	91		5,79	3,22
31	5	120		36-ULIVETO	4		10	58		2,19	2,73
32	5	164	AA	1-SEMINATIVO	4		12	16		2,83	1,57
	5	164	AB	92-PASCOLO ARB	U		6	52		1,52	0,84
33	5	235	AA	36-ULIVETO	3		1	59		0,53	0,57
	5	235	AB	92-PASCOLO ARB	U		22	11		5,14	2,85
34	5	266		29-VIGNETO	2		6	24		4,51	1,29
35	5	293	AA	36-ULIVETO	4		13	77		2,84	3,56
	5	293	AB	92-PASCOLO ARB	U		1	53		0,36	0,2
36	5	387	AA	91-PASCOLO	2		38	39		4,96	2,18
	5	387	AB	92-PASCOLO ARB	U		6	86		1,59	0,89
37	5	481	AA	92-PASCOLO ARB	U		20	97		4,87	2,71
	5	481	AB	91-PASCOLO	2		2	13		0,28	0,12
38	5	515		36-ULIVETO	4		36	5		7,45	9,31
39	6	6	AA	36-ULIVETO	3		18	27		6,13	6,6
	6	6	AB	92-PASCOLO ARB	U		16	81		3,91	2,17
40	6	33		36-ULIVETO	3		12	71		4,27	4,59



Ufficio del Territorio di PALERMO

**Particelle catastali aggiornate sulla base del contenuto delle
dichiarazioni presentate agli Organismi Pagatori nell'anno 2009
(ai sensi del comma 33 dell'art. 2 del D.L. 3.10.2006, n. 262, convertito con
modificazioni dalla legge 24.11.2006, n. 286, e successive modificazioni)**

Comune di MARINEO (Codice nazionale: E957)

TOTALE PARTICELLE: 401

DATI IDENTIFICATIVI				DATI DI CLASSAMENTO							
N.	Foglio	Part	Porz	Qualità	Classe	Superficie			Deduzioni	Dominicale	Agrario
						Ha	Are	Ca			
41	6	36	AA	36-ULIVETO	4		23	67		4,89	6,11
	6	36	AB	92-PASCOLO ARB	U		2	17		0,5	0,28
42	6	46	AA	36-ULIVETO	4		7	83		1,62	2,02
	6	46	AB	92-PASCOLO ARB	U		1	90		0,44	0,25
43	6	59		36-ULIVETO	4		9	59		1,98	2,48
44	6	78		36-ULIVETO	4		10	71		2,21	2,77
45	6	243		36-ULIVETO	4		94	61		19,54	24,43
46	6	326		36-ULIVETO	3	1	45	46		48,83	52,59
47	6	357		92-PASCOLO ARB	U		21	5		4,89	2,72
48	6	361		92-PASCOLO ARB	U		18	21		4,23	2,35
49	6	415	AA	36-ULIVETO	4		6	65		1,37	1,72
	6	415	AB	92-PASCOLO ARB	U		41	74		9,7	5,39
	6	415	AC	101-INCOLT PROD	1		4	84		0,2	0,17
50	6	431		36-ULIVETO	4		39	22		8,1	10,13
51	6	454	AA	36-ULIVETO	4		10	79		2,23	2,79
	6	454	AB	92-PASCOLO ARB	U		1	27		0,3	0,16
52	6	475	AA	36-ULIVETO	3		24	32		8,16	8,79
	6	475	AB	92-PASCOLO ARB	U		8	0		1,86	1,03
53	6	476	AA	36-ULIVETO	3		25	20		8,46	9,11
	6	476	AB	92-PASCOLO ARB	U		6	59		1,53	0,85
54	6	477	AA	36-ULIVETO	3		71	6		23,85	25,69
	6	477	AB	92-PASCOLO ARB	U		43	74		10,17	5,65
55	7	16	AA	36-ULIVETO	3		17	85		5,99	6,45
	7	16	AB	92-PASCOLO ARB	U		20	13		4,68	2,6
56	7	20	AA	36-ULIVETO	4		16	64		3,44	4,3
	7	20	AB	92-PASCOLO ARB	U		26	57		6,18	3,43
57	7	70	AA	36-ULIVETO	4		32	31		6,67	8,34
	7	70	AB	92-PASCOLO ARB	U		2	91		0,68	0,38
58	7	87	AA	36-ULIVETO	4		8	86		1,83	2,29
	7	87	AB	92-PASCOLO ARB	U		14	52		3,37	1,87
59	7	116	AA	36-ULIVETO	1		19	37		15,01	11
	7	116	AB	92-PASCOLO ARB	U		6	77		1,57	0,87
60	7	163		92-PASCOLO ARB	U		29	53		6,86	3,81



Ufficio del Territorio di PALERMO

Particelle catastali aggiornate sulla base del contenuto delle dichiarazioni presentate agli Organismi Pagatori nell'anno 2009 (ai sensi del comma 33 dell'art. 2 del D.L. 3.10.2006, n. 262, convertito con modificazioni dalla legge 24.11.2006, n. 286, e successive modificazioni)

Comune di MARINEO (Codice nazionale: E957)

TOTALE PARTICELLE: 401

DATI IDENTIFICATIVI				DATI DI CLASSAMENTO							
N.	Foglio	Part	Porz	Qualità	Classe	Superficie			Deduzioni	Dominicale	Agrario
						Ha	Are	Ca			
61	7	191		92-PASCOLO ARB	U		19	52		4,54	2,52
62	7	209		49-AGRUMETO	U		24	85		26,95	26,31
63	7	227	AA	36-ULIVETO	2		25	36		14,41	12,44
	7	227	AB	92-PASCOLO ARB	U		6	98		1,62	0,9
64	7	302	AA	1-SEMINATIVO	3		3	38		1,31	0,52
	7	302	AB	36-ULIVETO	2		23	42		13,3	11,49
65	7	314	AA	36-ULIVETO	4		40	89		8,45	10,56
	7	314	AB	92-PASCOLO ARB	U		30	63		7,12	3,95
66	7	356	AA	36-ULIVETO	3		16	33		5,48	5,9
	7	356	AB	92-PASCOLO ARB	U		12	11		2,81	1,56
67	8	15	AA	92-PASCOLO ARB	U		43	95		10,21	5,67
	8	15	AB	91-PASCOLO	1		2	34		0,42	0,17
68	8	16	AA	92-PASCOLO ARB	U		17	0		3,95	2,19
	8	16	AB	91-PASCOLO	1		0	95		0,17	0,07
69	8	17		92-PASCOLO ARB	U		54	71		12,71	7,06
70	8	20		92-PASCOLO ARB	U		22	70		5,28	2,93
71	8	33		92-PASCOLO ARB	U		47	90		11,13	6,18
72	8	35		92-PASCOLO ARB	U		7	28		1,69	0,94
73	8	37	AA	91-PASCOLO	1	3	12	44		56,48	22,59
	8	37	AB	92-PASCOLO ARB	U		2	61		0,61	0,34
74	8	52		92-PASCOLO ARB	U		14	60		3,39	1,89
75	8	56		92-PASCOLO ARB	U		24	71		5,74	3,19
76	8	67		92-PASCOLO ARB	U		34	45		8,01	4,45
77	8	82		92-PASCOLO ARB	U		10	49		2,44	1,35
78	8	153	AA	1-SEMINATIVO	4	4	45	94		103,64	57,58
	8	153	AB	91-PASCOLO	1		62	89		11,37	4,55
79	8	166	AA	91-PASCOLO	1		53	55		9,68	3,87
	8	166	AB	92-PASCOLO ARB	U		8	77		2,04	1,13
80	8	181	AA	92-PASCOLO ARB	U	3	50	0		81,34	45,19
	8	181	AB	1-SEMINATIVO	4	3	57	98		83,2	46,22
81	9	17	AA	36-ULIVETO	3		6	54		2,2	2,36
	9	17	AB	92-PASCOLO ARB	U		17	51		4,07	2,26
82	9	35	AA	36-ULIVETO	3		1	27		0,43	0,46



Ufficio del Territorio di PALERMO

Particelle catastali aggiornate sulla base del contenuto delle dichiarazioni presentate agli Organismi Pagatori nell'anno 2009 (ai sensi del comma 33 dell'art. 2 del D.L. 3.10.2006, n. 262, convertito con modificazioni dalla legge 24.11.2006, n. 286, e successive modificazioni)

Comune di MARINEO (Codice nazionale: E957)

TOTALE PARTICELLE: 401

DATI IDENTIFICATIVI				DATI DI CLASSAMENTO							
N.	Foglio	Part	Porz	Qualità	Classe	Superficie			Deduzioni	Dominicale	Agrario
						Ha	Are	Ca			
	9	35	AB	92-PASCOLO ARB	U		22	77		5,29	2,94
83	9	189	AA	86-SOMMACCHETO	2		17	79		1,29	0,18
	9	189	AB	36-ULIVETO	1		9	27		7,18	5,27
84	9	197		92-PASCOLO ARB	U		27	14		6,31	3,5
85	9	315	AA	36-ULIVETO	1		6	4		4,68	3,43
	9	315	AB	92-PASCOLO ARB	U		6	81		1,58	0,88
86	10	13	AA	18-ORTO IRRIG	U		24	28		45,77	18,18
	10	13	AB	49-AGRUMETO	U		79	22		85,92	83,87
87	10	102	AA	36-ULIVETO	3		26	3		8,74	9,41
	10	102	AB	92-PASCOLO ARB	U		15	46		3,59	2
88	10	120		92-PASCOLO ARB	U	2	66	30		61,89	34,38
89	10	129		92-PASCOLO ARB	U		13	30		3,09	1,72
90	10	131	AA	3-SEMIN ARBOR	1		2	74		2,12	0,71
	10	131	AB	92-PASCOLO ARB	U		13	51		3,14	1,74
91	11	3		1-SEMINATIVO	3		26	23		10,16	4,06
92	11	17		1-SEMINATIVO	3		40	29		15,61	6,24
93	11	45		36-ULIVETO	2		12	59		7,15	6,18
94	11	178	AA	1-SEMINATIVO	3		15	9		5,85	2,34
	11	178	AB	36-ULIVETO	2		43	26		24,58	21,22
95	11	187		36-ULIVETO	2		52	74		29,96	25,88
96	11	188		36-ULIVETO	2		13	84		7,86	6,79
97	11	204		36-ULIVETO	2		15	0		8,52	7,36
98	11	292		36-ULIVETO	2		26	38		14,99	12,94
99	11	295		36-ULIVETO	2		3	51		1,99	1,72
100	11	312	AA	18-ORTO IRRIG	U		3	33		6,28	2,49
	11	312	AB	49-AGRUMETO	U		21	0		22,78	22,23
101	11	395		36-ULIVETO	2		3	0		1,7	1,47
102	11	397	AA	1-SEMINATIVO	3		0	30		0,12	0,05
	11	397	AB	36-ULIVETO	2		3	40		1,93	1,67
103	11	410	AA	3-SEMIN ARBOR	1		7	53		5,83	1,94
	11	410	AB	36-ULIVETO	2		11	32		6,43	5,55
104	11	485	AA	1-SEMINATIVO	3		1	98		0,77	0,31



Ufficio del Territorio di PALERMO

**Particelle catastali aggiornate sulla base del contenuto delle
dichiarazioni presentate agli Organismi Pagatori nell'anno 2009
(ai sensi del comma 33 dell'art. 2 del D.L. 3.10.2006, n. 262, convertito con
modificazioni dalla legge 24.11.2006, n. 286, e successive modificazioni)**

Comune di MARINEO (Codice nazionale: E957)

TOTALE PARTICELLE: 401

DATI IDENTIFICATIVI				DATI DI CLASSAMENTO							
N.	Foglio	Part	Porz	Qualità	Classe	Superficie			Deduzioni	Dominicale	Agrario
						Ha	Are	Ca			
	11	485	AB	36-ULIVETO	2		7	32		4,16	3,59
105	13	16	AA	36-ULIVETO	1		3	89		3,01	2,21
	13	16	AB	92-PASCOLO ARB	U		2	71		0,63	0,35
106	13	28	AA	36-ULIVETO	2		22	61		12,84	11,09
	13	28	AB	92-PASCOLO ARB	U		1	57		0,36	0,2
107	13	300		36-ULIVETO	4		22	74		4,7	5,87
108	13	334	AA	1-SEMINATIVO	3		3	60		1,39	0,56
	13	334	AB	36-ULIVETO	4		5	19		1,07	1,34
109	13	808	AA	18-ORTO IRRIG	U		26	44		49,84	19,8
	13	808	AB	36-ULIVETO	4		10	29		2,13	2,66
	13	808	AC	92-PASCOLO ARB	U		1	15		0,27	0,15
110	13	828		36-ULIVETO	4		11	58		2,39	2,99
111	13	831	AA	36-ULIVETO	4		2	69		0,56	0,69
	13	831	AB	1-SEMINATIVO	3		2	56		0,99	0,4
112	13	838	AA	36-ULIVETO	4		12	65		2,61	3,27
	13	838	AB	1-SEMINATIVO	3		1	67		0,65	0,26
113	14	5	AA	36-ULIVETO	3		15	70		5,27	5,68
	14	5	AB	91-PASCOLO	2		5	23		0,68	0,3
114	14	24		36-ULIVETO	3		27	76		9,32	10,04
115	14	49		36-ULIVETO	3		22	90		7,69	8,28
116	14	78	AA	1-SEMINATIVO	3		1	47		0,57	0,23
	14	78	AB	36-ULIVETO	3		20	83		6,99	7,53
117	14	80		36-ULIVETO	3		13	54		4,55	4,89
118	14	301		91-PASCOLO	2		2	9		0,27	0,12
119	16	55	AA	36-ULIVETO	3		4	24		1,42	1,53
	16	55	AB	92-PASCOLO ARB	U		20	0		4,65	2,58
120	16	57		92-PASCOLO ARB	U		15	36		3,57	1,98
121	16	155	AA	1-SEMINATIVO	4		87	65		20,37	11,32
	16	155	AB	92-PASCOLO ARB	U		13	31		3,09	1,72
122	16	163		1-SEMINATIVO	3		83	80		32,46	12,98
123	16	169	AA	92-PASCOLO ARB	U		34	0		7,9	4,39
	16	169	AB	3-SEMIN ARBOR	3		4	30		2,78	1
124	16	205	AA	1-SEMINATIVO	3		86	58		33,54	13,41



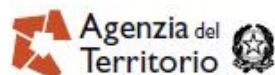
Ufficio del Territorio di PALERMO

**Particelle catastali aggiornate sulla base del contenuto delle
dichiarazioni presentate agli Organismi Pagatori nell'anno 2009
(ai sensi del comma 33 dell'art. 2 del D.L. 3.10.2006, n. 262, convertito con
modificazioni dalla legge 24.11.2006, n. 286, e successive modificazioni)**

Comune di MARINEO (Codice nazionale: E957)

TOTALE PARTICELLE: 401

DATI IDENTIFICATIVI				DATI DI CLASSAMENTO							
N.	Foglio	Part	Porz	Qualità	Classe	Superficie			Deduzioni	Dominicale	Agrario
						Ha	Are	Ca			
	16	205	AB	92-PASCOLO ARB	U		7	80		1,81	1,01
125	16	259	AA	101-INCOLT PROD	2		0	54		0,02	0,01
	16	259	AB	92-PASCOLO ARB	U		8	0		1,86	1,03
126	16	271	AA	1-SEMINATIVO	3		55	59		21,53	8,61
	16	271	AB	92-PASCOLO ARB	U		2	63		0,61	0,34
127	16	307	AA	1-SEMINATIVO	3		21	88		8,48	3,39
	16	307	AB	92-PASCOLO ARB	U		2	42		0,56	0,31
128	16	311	AA	1-SEMINATIVO	3		3	37		1,31	0,52
	16	311	AB	92-PASCOLO ARB	U		1	78		0,41	0,23
129	17	323	AA	29-VIGNETO	2		0	67		0,48	0,14
	17	323	AB	1-SEMINATIVO	3		7	0		2,71	1,08
130	17	445		36-ULIVETO	1		7	42		5,75	4,22
131	17	446		36-ULIVETO	1		8	0		6,2	4,54
132	17	516	AA	36-ULIVETO	1		38	15		29,55	21,67
	17	516	AB	92-PASCOLO ARB	U		1	7		0,25	0,14
133	18	285	AA	1-SEMINATIVO	5		72	15		13,04	4,1
	18	285	AB	92-PASCOLO ARB	U		5	44		1,26	0,7
134	18	490	AA	1-SEMINATIVO	3		52	93		20,5	8,2
	18	490	AB	36-ULIVETO	2		25	7		14,24	12,3
135	19	66		1-SEMINATIVO	3		6	47		2,51	1
136	19	67	AA	1-SEMINATIVO	3		8	56		3,32	1,33
	19	67	AB	36-ULIVETO	2		2	9		1,19	1,03
137	19	68	AA	1-SEMINATIVO	3		7	39		2,86	1,14
	19	68	AB	36-ULIVETO	2		1	14		0,65	0,56
138	20	42		1-SEMINATIVO	5		18	25		3,3	1,04
139	20	204	AA	91-PASCOLO	2		13	33		1,72	0,76
	20	204	AB	92-PASCOLO ARB	U		2	60		0,6	0,34
140	20	205	AA	91-PASCOLO	2		30	94		3,99	1,76
	20	205	AB	92-PASCOLO ARB	U		2	47		0,57	0,32
141	20	218		92-PASCOLO ARB	U		25	45		5,91	3,29
142	20	220		92-PASCOLO ARB	U		18	77		4,36	2,42
143	20	228	AA	91-PASCOLO	2		3	15		0,41	0,18
	20	228	AB	92-PASCOLO ARB	U		13	47		3,13	1,74



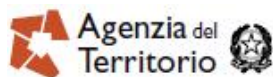
Ufficio del Territorio di PALERMO

**Particelle catastali aggiornate sulla base del contenuto delle
dichiarazioni presentate agli Organismi Pagatori nell'anno 2009
(ai sensi del comma 33 dell'art. 2 del D.L. 3.10.2006, n. 262, convertito con
modificazioni dalla legge 24.11.2006, n. 286, e successive modificazioni)**

Comune di MARINEO (Codice nazionale: E957)

TOTALE PARTICELLE: 401

DATI IDENTIFICATIVI				DATI DI CLASSAMENTO							
N.	Foglio	Part	Porz	Qualità	Classe	Superficie			Deduzioni	Dominicale	Agrario
						Ha	Are	Ca			
144	20	229	AA	91-PASCOLO	2		1	98		0,26	0,11
	20	229	AB	92-PASCOLO ARB	U		9	52		2,21	1,23
145	20	275		92-PASCOLO ARB	U		19	87		4,62	2,57
146	20	284		92-PASCOLO ARB	U		7	29		1,69	0,94
147	20	308		1-SEMINATIVO	5		7	21		1,3	0,41
148	20	314	AA	1-SEMINATIVO	4		1	18		0,27	0,15
	20	314	AB	91-PASCOLO	2		15	0		1,94	0,85
149	20	320		91-PASCOLO	2		19	71		2,54	1,12
150	20	321		91-PASCOLO	2		0	80		0,1	0,05
151	21	10	AA	29-VIGNETO	2		3	98		2,88	0,82
	21	10	AB	1-SEMINATIVO	3		18	27		7,08	2,83
152	21	70	AA	1-SEMINATIVO	2		3	22		1,66	0,67
	21	70	AB	91-PASCOLO	1		6	10		1,1	0,44
153	21	71	AA	92-PASCOLO ARB	U		19	36		4,5	2,5
	21	71	AB	1-SEMINATIVO	2		1	96		1,01	0,4
154	21	124	AA	36-ULIVETO	2		5	0		2,84	2,45
	21	124	AB	1-SEMINATIVO	3		2	78		1,08	0,43
155	21	465	AA	1-SEMINATIVO	3		17	44		6,76	2,7
	21	465	AB	29-VIGNETO	3		4	25		2,63	0,88
156	21	535	AA	1-SEMINATIVO	1		32	43		19,26	7,54
	21	535	AB	36-ULIVETO	2		35	87		20,38	17,6
157	21	745	AA	1-SEMINATIVO	3		8	17		3,16	1,27
	21	745	AB	36-ULIVETO	2		12	43		7,06	6,1
158	22	383		92-PASCOLO ARB	U		3	50		0,81	0,45
159	22	509		36-ULIVETO	2		19	90		11,31	9,76
160	22	811		36-ULIVETO	2		68	84		39,11	33,78
161	23	336	AA	29-VIGNETO	2		5	24		3,79	1,08
	23	336	AB	1-SEMINATIVO	3		1	14		0,44	0,18
162	24	296		1-SEMINATIVO	2		7	40		3,82	1,53
163	24	297	AA	1-SEMINATIVO	2		15	30		7,9	3,16
	24	297	AB	92-PASCOLO ARB	U		3	57		0,83	0,46
164	24	328	AA	1-SEMINATIVO	2		1	33		0,69	0,27
	24	328	AB	36-ULIVETO	2		15	81		8,98	7,76



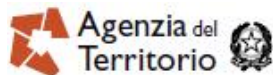
Ufficio del Territorio di PALERMO

**Particelle catastali aggiornate sulla base del contenuto delle
dichiarazioni presentate agli Organismi Pagatori nell'anno 2009
(ai sensi del comma 33 dell'art. 2 del D.L. 3.10.2006, n. 262, convertito con
modificazioni dalla legge 24.11.2006, n. 286, e successive modificazioni)**

Comune di MARINEO (Codice nazionale: E957)

TOTALE PARTICELLE: 401

DATI IDENTIFICATIVI				DATI DI CLASSAMENTO							
N.	Foglio	Part	Porz	Qualità	Classe	Superficie			Deduzioni	Dominicale	Agrario
						Ha	Are	Ca			
	24	328	AC	92-PASCOLO ARB	U		3	16		0,73	0,41
165	24	377		92-PASCOLO ARB	U		1	49		0,35	0,19
166	24	381		92-PASCOLO ARB	U		2	13		0,5	0,28
167	24	533		36-ULIVETO	2		10	0		5,68	4,91
168	24	547	AA	1-SEMINATIVO	2		1	53		0,79	0,32
	24	547	AB	92-PASCOLO ARB	U		2	47		0,57	0,32
169	25	1	AA	87-SOMMAC ARB	3		4	55		0,47	0,14
	25	1	AB	92-PASCOLO ARB	U		67	0		15,57	8,65
170	25	35	AA	1-SEMINATIVO	3		24	21		9,38	3,75
	25	35	AB	92-PASCOLO ARB	U		2	86		0,66	0,37
171	25	132		92-PASCOLO ARB	U		13	57		3,15	1,75
172	25	259		92-PASCOLO ARB	U		22	12		5,14	2,86
173	25	329	AA	91-PASCOLO	2		15	98		2,06	0,91
	25	329	AB	36-ULIVETO	2		3	0		1,7	1,47
174	25	348	AA	36-ULIVETO	2		14	67		8,33	7,2
	25	348	AB	1-SEMINATIVO	2		4	75		2,45	0,98
175	25	404	AA	92-PASCOLO ARB	U		1	75		0,41	0,23
	25	404	AB	36-ULIVETO	2		0	29		0,16	0,14
176	25	406		92-PASCOLO ARB	U		8	33		1,94	1,08
177	25	570	AA	1-SEMINATIVO	1		1	27		0,75	0,3
	25	570	AB	36-ULIVETO	3		3	24		1,09	1,17
178	25	575	AA	1-SEMINATIVO	1		3	1		1,79	0,7
	25	575	AB	36-ULIVETO	2		11	90		6,76	5,84
179	25	578	AA	36-ULIVETO	2		5	77		3,28	2,83
	25	578	AB	92-PASCOLO ARB	U		4	71		1,09	0,61
180	25	932		91-PASCOLO	2		31	72		4,1	1,8
181	25	933		91-PASCOLO	2		3	25		0,42	0,18
182	25	955	AA	1-SEMINATIVO	5		2	18		0,39	0,12
	25	955	AB	92-PASCOLO ARB	U		24	0		5,58	3,1
183	25	956		92-PASCOLO ARB	U		5	60		1,3	0,72
184	26	199		1-SEMINATIVO	3		16	45		6,37	2,55
185	28	8	AA	1-SEMINATIVO	2		12	27		6,34	2,53
	28	8	AB	36-ULIVETO	3		14	37		4,82	5,2



Ufficio del Territorio di PALERMO

**Particelle catastali aggiornate sulla base del contenuto delle
dichiarazioni presentate agli Organismi Pagatori nell'anno 2009
(ai sensi del comma 33 dell'art. 2 del D.L. 3.10.2006, n. 262, convertito con
modificazioni dalla legge 24.11.2006, n. 286, e successive modificazioni)**

Comune di MARINEO (Codice nazionale: E957)

TOTALE PARTICELLE: 401

DATI IDENTIFICATIVI				DATI DI CLASSAMENTO							
N.	Foglio	Part	Porz	Qualità	Classe	Superficie			Deduzioni	Dominicale	Agrario
						Ha	Are	Ca			
186	28	13	AA	1-SEMINATIVO	2		4	62		2,39	0,95
	28	13	AB	36-ULIVETO	3		30	0		10,07	10,85
187	28	19	AA	1-SEMINATIVO	5		3	0		0,54	0,17
	28	19	AB	92-PASCOLO ARB	U		5	0		1,16	0,65
188	28	21	AA	1-SEMINATIVO	3		9	81		3,8	1,52
	28	21	AB	92-PASCOLO ARB	U		1	25		0,29	0,16
189	28	117	AA	1-SEMINATIVO	3		16	84		6,52	2,61
	28	117	AB	92-PASCOLO ARB	U		2	88		0,67	0,37
190	28	190		92-PASCOLO ARB	U		6	38		1,48	0,82
191	28	191		92-PASCOLO ARB	U		21	37		4,97	2,76
192	28	206		92-PASCOLO ARB	U		10	76		2,5	1,39
193	28	274		36-ULIVETO	3		14	42		4,84	5,21
194	28	278		1-SEMINATIVO	3		42	60		16,5	6,6
195	28	440	AA	1-SEMINATIVO	3		45	55		17,64	7,06
	28	440	AB	36-ULIVETO	3		7	35		2,47	2,66
196	28	469	AA	36-ULIVETO	2		3	21		1,82	1,57
	28	469	AB	92-PASCOLO ARB	U		1	39		0,32	0,18
197	28	470		92-PASCOLO ARB	U		3	40		0,79	0,44
198	28	471		92-PASCOLO ARB	U		3	44		0,8	0,44
199	28	472		92-PASCOLO ARB	U		10	3		2,33	1,3
200	29	3	AA	1-SEMINATIVO	2		11	27		5,82	2,33
	29	3	AB	36-ULIVETO	2		2	61		1,48	1,28
201	29	41		36-ULIVETO	2		5	52		3,14	2,71
202	29	46	AA	3-SEMIN ARBOR	2		55	8		39,83	14,22
	29	46	AB	47-FRUTTETO	U		6	32		6,2	1,63
203	29	102		92-PASCOLO ARB	U		3	22		0,75	0,42
204	29	124	AA	3-SEMIN ARBOR	1		8	68		6,72	2,24
	29	124	AB	36-ULIVETO	2		11	27		6,4	5,53
205	29	131	AA	1-SEMINATIVO	2		1	43		0,74	0,3
	29	131	AB	36-ULIVETO	2		15	76		8,95	7,73
206	29	134	AA	1-SEMINATIVO	2		1	90		0,98	0,39
	29	134	AB	36-ULIVETO	2		44	86		25,49	22,01
207	29	152		92-PASCOLO ARB	U		2	6		0,48	0,27



Ufficio del Territorio di PALERMO

**Particelle catastali aggiornate sulla base del contenuto delle
dichiarazioni presentate agli Organismi Pagatori nell'anno 2009
(ai sensi del comma 33 dell'art. 2 del D.L. 3.10.2006, n. 262, convertito con
modificazioni dalla legge 24.11.2006, n. 286, e successive modificazioni)**

Comune di MARINEO (Codice nazionale: E957)

TOTALE PARTICELLE: 401

DATI IDENTIFICATIVI				DATI DI CLASSAMENTO							
N.	Foglio	Part	Porz	Qualità	Classe	Superficie			Deduzioni	Dominicale	Agrario
						Ha	Are	Ca			
208	29	173		36-ULIVETO	2		6	26		3,56	3,07
209	29	176	AA	1-SEMINATIVO	2		7	70		3,98	1,59
	29	176	AB	36-ULIVETO	2		23	15		13,15	11,36
210	29	226	AA	3-SEMIN ARBOR	3		4	16		2,69	0,97
	29	226	AB	36-ULIVETO	2		8	31		4,72	4,08
211	29	227	AA	1-SEMINATIVO	2		8	90		4,6	1,84
	29	227	AB	36-ULIVETO	2		4	50		2,56	2,21
212	29	256		36-ULIVETO	2		6	40		3,64	3,14
213	29	363	AA	1-SEMINATIVO	2		9	77		5,05	2,02
	29	363	AB	36-ULIVETO	2		2	19		1,24	1,07
214	29	367	AA	1-SEMINATIVO	2		11	85		6,12	2,45
	29	367	AB	36-ULIVETO	1		44	29		34,31	25,16
215	29	392	AA	36-ULIVETO	2		25	35		14,4	12,44
	29	392	AB	1-SEMINATIVO	2		9	64		4,98	1,99
216	29	428	AA	1-SEMINATIVO	3		43	55		16,87	6,75
	29	428	AB	36-ULIVETO	2		10	0		5,68	4,91
217	29	434	AA	86- SOMMACCHETO	2		0	94		0,07	0,01
	29	434	AB	36-ULIVETO	2		1	0		0,57	0,49
218	29	436	AA	1-SEMINATIVO	2		0	86		0,44	0,18
	29	436	AB	36-ULIVETO	2		5	0		2,84	2,45
219	29	446	AA	1-SEMINATIVO	2		3	47		1,79	0,72
	29	446	AB	36-ULIVETO	2		10	43		5,93	5,12
220	29	449	AA	36-ULIVETO	2		4	50		2,56	2,21
	29	449	AB	91-PASCOLO	1		4	46		0,81	0,32
221	29	450	AA	1-SEMINATIVO	2		2	47		1,28	0,51
	29	450	AB	36-ULIVETO	2		9	52		5,41	4,67
222	29	581		36-ULIVETO	2		2	80		1,59	1,37
223	29	740	AA	1-SEMINATIVO	2		1	63		0,84	0,34
	29	740	AB	36-ULIVETO	2		20	14		11,44	9,88
224	30	46	AA	36-ULIVETO	3		3	1		1,01	1,09
	30	46	AB	91-PASCOLO	1		11	26		2,04	0,81
225	30	58	AA	36-ULIVETO	3		5	60		1,88	2,02



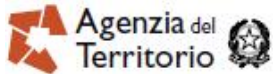
Ufficio del Territorio di PALERMO

**Particelle catastali aggiornate sulla base del contenuto delle
dichiarazioni presentate agli Organismi Pagatori nell'anno 2009
(ai sensi del comma 33 dell'art. 2 del D.L. 3.10.2006, n. 262, convertito con
modificazioni dalla legge 24.11.2006, n. 286, e successive modificazioni)**

Comune di MARINEO (Codice nazionale: E957)

TOTALE PARTICELLE: 401

DATI IDENTIFICATIVI				DATI DI CLASSAMENTO							
N.	Foglio	Part	Porz	Qualità	Classe	Superficie			Deduzioni	Dominicale	Agrario
						Ha	Are	Ca			
	30	58	AB	92-PASCOLO ARB	U		1	3		0,24	0,13
226	30	59	AA	36-ULIVETO	3		3	52		1,18	1,27
	30	59	AB	92-PASCOLO ARB	U		1	75		0,41	0,23
227	30	60	AA	36-ULIVETO	3		1	24		0,42	0,45
	30	60	AB	91-PASCOLO	1		1	66		0,3	0,12
228	30	64		36-ULIVETO	3		5	37		1,8	1,94
229	30	76	AA	3-SEMIN ARBOR	4		2	11		1,04	0,33
	30	76	AB	92-PASCOLO ARB	U		15	0		3,49	1,94
230	30	84		92-PASCOLO ARB	U		11	11		2,58	1,43
231	30	91	AA	1-SEMINATIVO	3		19	36		7,5	3
	30	91	AB	36-ULIVETO	3		11	56		3,88	4,18
232	30	124		92-PASCOLO ARB	U		79	66		18,51	10,29
233	30	134	AA	91-PASCOLO	1		57	46		10,39	4,15
	30	134	AB	92-PASCOLO ARB	U		7	56		1,76	0,98
234	30	157		92-PASCOLO ARB	U		12	58		2,92	1,62
235	30	162	AA	1-SEMINATIVO	3		61	95		24	9,6
	30	162	AB	92-PASCOLO ARB	U		5	42		1,26	0,7
236	30	171		91-PASCOLO	1		57	97		10,48	4,19
237	30	194		92-PASCOLO ARB	U		18	7		4,2	2,33
238	30	195		92-PASCOLO ARB	U		27	3		6,28	3,49
239	30	204		92-PASCOLO ARB	U		31	68		7,36	4,09
240	30	210	AA	91-PASCOLO	1		18	57		3,36	1,34
	30	210	AB	92-PASCOLO ARB	U		7	22		1,68	0,93
241	30	225	AA	36-ULIVETO	3		7	71		2,59	2,79
	30	225	AB	92-PASCOLO ARB	U		6	55		1,52	0,85
242	30	228		91-PASCOLO	1		2	96		0,54	0,21
243	30	269	AA	1-SEMINATIVO	5		11	69		2,11	0,66
	30	269	AB	92-PASCOLO ARB	U		0	33		0,08	0,04
244	30	276	AA	36-ULIVETO	3		1	30		0,44	0,47
	30	276	AB	92-PASCOLO ARB	U		3	28		0,76	0,42
245	30	310		92-PASCOLO ARB	U		7	35		1,71	0,95
246	30	315		92-PASCOLO ARB	U		16	90		3,93	2,18
247	30	318		91-PASCOLO	1		7	50		1,36	0,54



Ufficio del Territorio di PALERMO

**Particelle catastali aggiornate sulla base del contenuto delle
dichiarazioni presentate agli Organismi Pagatori nell'anno 2009
(ai sensi del comma 33 dell'art. 2 del D.L. 3.10.2006, n. 262, convertito con
modificazioni dalla legge 24.11.2006, n. 286, e successive modificazioni)**

Comune di MARINEO (Codice nazionale: E957)

TOTALE PARTICELLE: 401

DATI IDENTIFICATIVI				DATI DI CLASSAMENTO							
N.	Foglio	Part	Porz	Qualità	Classe	Superficie			Deduzioni	Dominicale	Agrario
						Ha	Are	Ca			
248	30	319		92-PASCOLO ARB	U		7	60		1,77	0,98
249	30	321		92-PASCOLO ARB	U		2	60		0,6	0,34
250	30	323		92-PASCOLO ARB	U		5	3		1,17	0,65
251	30	328	AA	91-PASCOLO	1		6	59		1,19	0,48
	30	328	AB	92-PASCOLO ARB	U		3	61		0,84	0,47
252	30	329	AA	91-PASCOLO	1		5	23		0,95	0,38
	30	329	AB	92-PASCOLO ARB	U		2	97		0,69	0,38
253	30	332		92-PASCOLO ARB	U		14	10		3,28	1,82
254	31	197	AA	1-SEMINATIVO	3		71	68		27,76	11,11
	31	197	AB	36-ULIVETO	3		1	68		0,56	0,61
255	31	199	AA	1-SEMINATIVO	3		6	67		2,58	1,03
	31	199	AB	92-PASCOLO ARB	U		2	96		0,69	0,38
256	31	241		36-ULIVETO	3		13	21		4,43	4,78
257	31	255	AA	1-SEMINATIVO	3		39	48		15,29	6,12
	31	255	AB	36-ULIVETO	3		4	43		1,49	1,6
258	31	266	AA	3-SEMIN ARBOR	3		14	2		9,05	3,26
	31	266	AB	36-ULIVETO	3		1	18		0,4	0,43
259	31	287		92-PASCOLO ARB	U		24	98		5,81	3,23
260	31	289		92-PASCOLO ARB	U		58	2		13,48	7,49
261	31	292	AA	1-SEMINATIVO	3		8	78		3,4	1,36
	31	292	AB	36-ULIVETO	3		8	22		2,76	2,97
262	32	43		36-ULIVETO	4		10	10		2,09	2,61
263	32	385		92-PASCOLO ARB	U		1	95		0,45	0,25
264	33	3		36-ULIVETO	3		13	10		4,4	4,74
265	33	11		92-PASCOLO ARB	U		18	76		4,36	2,42
266	33	12	AA	91-PASCOLO	2		22	84		2,95	1,3
	33	12	AB	92-PASCOLO ARB	U		3	63		0,84	0,47
267	33	41		92-PASCOLO ARB	U		62	24		14,46	8,04
268	33	42	AA	91-PASCOLO	2		10	73		1,39	0,61
	33	42	AB	92-PASCOLO ARB	U		1	97		0,46	0,25
269	33	47		92-PASCOLO ARB	U		23	36		5,43	3,02
270	33	48		92-PASCOLO ARB	U		23	50		5,46	3,03
271	33	60		92-PASCOLO ARB	U		30	72		7,14	3,97



Ufficio del Territorio di PALERMO

**Particelle catastali aggiornate sulla base del contenuto delle
dichiarazioni presentate agli Organismi Pagatori nell'anno 2009
(ai sensi del comma 33 dell'art. 2 del D.L. 3.10.2006, n. 262, convertito con
modificazioni dalla legge 24.11.2006, n. 286, e successive modificazioni)**

Comune di MARINEO (Codice nazionale: E957)

TOTALE PARTICELLE: 401

DATI IDENTIFICATIVI				DATI DI CLASSAMENTO							
N.	Foglio	Part	Porz	Qualità	Classe	Superficie			Deduzioni	Dominicale	Agrario
						Ha	Are	Ca			
272	33	72		92-PASCOLO ARB	U		17	37		4,04	2,24
273	33	79		92-PASCOLO ARB	U		8	72		2,03	1,13
274	33	80		92-PASCOLO ARB	U		4	20		0,98	0,54
275	33	84	AA	91-PASCOLO	2		12	46		1,61	0,71
	33	84	AB	92-PASCOLO ARB	U		5	26		1,22	0,68
276	33	112		92-PASCOLO ARB	U		60	76		14,12	7,84
277	33	120		92-PASCOLO ARB	U		71	88		16,71	9,28
278	33	127		92-PASCOLO ARB	U		9	52		2,21	1,23
279	33	129	AA	91-PASCOLO	2		21	50		2,78	1,22
	33	129	AB	92-PASCOLO ARB	U		4	72		1,1	0,61
280	33	130		92-PASCOLO ARB	U		3	6		0,71	0,4
281	33	133		92-PASCOLO ARB	U		20	94		4,87	2,7
282	33	158		92-PASCOLO ARB	U		20	33		4,72	2,62
283	33	169		92-PASCOLO ARB	U		27	22		6,33	3,51
284	33	206		92-PASCOLO ARB	U		16	99		3,95	2,19
285	33	210		92-PASCOLO ARB	U		68	18		15,85	8,8
286	33	218	AA	91-PASCOLO	2		5	39		0,7	0,31
	33	218	AB	92-PASCOLO ARB	U		22	4		5,12	2,85
287	33	219	AA	91-PASCOLO	2		32	98		4,26	1,87
	33	219	AB	92-PASCOLO ARB	U		2	87		0,67	0,37
288	33	224	AA	91-PASCOLO	2		70	93		9,16	4,03
	33	224	AB	92-PASCOLO ARB	U		11	42		2,65	1,47
289	33	228	AA	91-PASCOLO	2		4	61		0,6	0,26
	33	228	AB	92-PASCOLO ARB	U		3	51		0,82	0,45
290	33	230		92-PASCOLO ARB	U		20	80		4,83	2,69
291	33	255		92-PASCOLO ARB	U		8	20		1,91	1,06
292	33	258		92-PASCOLO ARB	U		37	63		8,75	4,86
293	33	260	AA	91-PASCOLO	2		31	80		4,11	1,81
	33	260	AB	92-PASCOLO ARB	U		3	98		0,92	0,51
294	33	273		92-PASCOLO ARB	U		14	44		3,36	1,86
295	33	275		92-PASCOLO ARB	U		13	68		3,18	1,77
296	33	276	AA	91-PASCOLO	2		6	82		0,88	0,39
	33	276	AB	92-PASCOLO ARB	U		28	73		6,68	3,71



Ufficio del Territorio di PALERMO

**Particelle catastali aggiornate sulla base del contenuto delle
dichiarazioni presentate agli Organismi Pagatori nell'anno 2009
(ai sensi del comma 33 dell'art. 2 del D.L. 3.10.2006, n. 262, convertito con
modificazioni dalla legge 24.11.2006, n. 286, e successive modificazioni)**

Comune di MARINEO (Codice nazionale: E957)

TOTALE PARTICELLE: 401

DATI IDENTIFICATIVI				DATI DI CLASSAMENTO							
N.	Foglio	Part	Porz	Qualità	Classe	Superficie			Deduzioni	Dominicale	Agrario
						Ha	Are	Ca			
297	33	278		92-PASCOLO ARB	U		15	76		3,66	2,03
298	33	280		92-PASCOLO ARB	U		13	40		3,11	1,73
299	33	284	AA	1-SEMINATIVO	4		6	96		1,62	0,9
	33	284	AB	91-PASCOLO	2		7	0		0,9	0,4
300	33	287	AA	91-PASCOLO	2		7	79		1,01	0,44
	33	287	AB	92-PASCOLO ARB	U		45	97		10,68	5,94
301	33	294	AA	91-PASCOLO	2		17	91		2,31	1,02
	33	294	AB	92-PASCOLO ARB	U		1	37		0,32	0,18
302	33	297		92-PASCOLO ARB	U		74	95		17,42	9,68
303	33	299	AA	91-PASCOLO	2		37	58		4,85	2,13
	33	299	AB	92-PASCOLO ARB	U		19	2		4,42	2,46
304	33	300		92-PASCOLO ARB	U		8	20		1,91	1,06
305	33	302		92-PASCOLO ARB	U		14	12		3,28	1,82
306	33	305	AA	91-PASCOLO	2		9	42		1,22	0,54
	33	305	AB	92-PASCOLO ARB	U		1	70		0,4	0,22
307	33	306		92-PASCOLO ARB	U		10	52		2,44	1,36
308	33	314		92-PASCOLO ARB	U		12	8		2,81	1,56
309	33	316	AA	91-PASCOLO	2		2	51		0,32	0,14
	33	316	AB	92-PASCOLO ARB	U		45	51		10,58	5,88
310	33	318	AA	29-VIGNETO	3		0	68		0,42	0,14
	33	318	AB	92-PASCOLO ARB	U		8	0		1,86	1,03
311	33	319		92-PASCOLO ARB	U		11	56		2,69	1,49
312	33	330		92-PASCOLO ARB	U		31	67		7,36	4,09
313	33	332		92-PASCOLO ARB	U		25	27		5,87	3,26
314	33	333		92-PASCOLO ARB	U		26	43		6,14	3,41
315	33	338		92-PASCOLO ARB	U		28	49		6,62	3,68
316	33	339		92-PASCOLO ARB	U		9	4		2,1	1,17
317	33	346		92-PASCOLO ARB	U		89	33		20,76	11,53
318	33	353		92-PASCOLO ARB	U	5	37	80		124,99	69,44
319	33	367		92-PASCOLO ARB	U		19	93		4,63	2,57
320	33	374		92-PASCOLO ARB	U		3	17		0,74	0,41
321	33	377		92-PASCOLO ARB	U		93	18		21,66	12,03
322	33	378	AA	91-PASCOLO	2		3	57		0,46	0,2



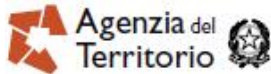
Ufficio del Territorio di PALERMO

**Particelle catastali aggiornate sulla base del contenuto delle
dichiarazioni presentate agli Organismi Pagatori nell'anno 2009
(ai sensi del comma 33 dell'art. 2 del D.L. 3.10.2006, n. 262, convertito con
modificazioni dalla legge 24.11.2006, n. 286, e successive modificazioni)**

Comune di MARINEO (Codice nazionale: E957)

TOTALE PARTICELLE: 401

DATI IDENTIFICATIVI				DATI DI CLASSAMENTO							
N.	Foglio	Part	Porz	Qualità	Classe	Superficie			Deduzioni	Dominicale	Agrario
						Ha	Are	Ca			
	33	378	AB	92-PASCOLO ARB	U		33	43		7,77	4,32
323	33	380		92-PASCOLO ARB	U		53	40		12,41	6,89
324	33	381		92-PASCOLO ARB	U		38	83		9,02	5,01
325	33	383		92-PASCOLO ARB	U		53	63		12,46	6,92
326	33	388		92-PASCOLO ARB	U		68	60		15,94	8,86
327	33	389		92-PASCOLO ARB	U		30	20		7,02	3,9
328	33	391		92-PASCOLO ARB	U		20	84		4,84	2,69
329	33	393		92-PASCOLO ARB	U		17	2		3,96	2,2
330	33	407	AA	3-SEMIN ARBOR	5		3	38		1,05	0,44
	33	407	AB	92-PASCOLO ARB	U		14	91		3,47	1,93
331	33	410		92-PASCOLO ARB	U		17	54		4,08	2,26
332	33	414		92-PASCOLO ARB	U		13	36		3,1	1,72
333	33	415		92-PASCOLO ARB	U		34	34		7,98	4,43
334	33	421	AA	91-PASCOLO	2		2	28		0,29	0,13
	33	421	AB	92-PASCOLO ARB	U		30	53		7,1	3,94
335	33	422		92-PASCOLO ARB	U		18	70		4,35	2,41
336	33	424		92-PASCOLO ARB	U		25	86		6,01	3,34
337	33	427		92-PASCOLO ARB	U		19	12		4,44	2,47
338	33	429		92-PASCOLO ARB	U		83	43		19,39	10,77
339	33	446		92-PASCOLO ARB	U		5	12		1,19	0,66
340	33	448		92-PASCOLO ARB	U		12	2		2,79	1,55
341	33	450	AA	91-PASCOLO	2		5	35		0,69	0,3
	33	450	AB	92-PASCOLO ARB	U		24	39		5,67	3,15
342	33	452		92-PASCOLO ARB	U	2	9	24		48,63	27,02
343	33	453		92-PASCOLO ARB	U		12	20		2,84	1,58
344	33	455		92-PASCOLO ARB	U		14	48		3,37	1,87
345	33	457		92-PASCOLO ARB	U	5	98	80		139,16	77,31
346	33	471	AA	91-PASCOLO	2		2	55		0,33	0,14
	33	471	AB	92-PASCOLO ARB	U		37	16		8,64	4,8
347	33	472	AA	1-SEMINATIVO	5		0	89		0,16	0,05
	33	472	AB	92-PASCOLO ARB	U		6	36		1,48	0,82
348	33	473	AA	3-SEMIN ARBOR	5		1	98		0,61	0,26
	33	473	AB	92-PASCOLO ARB	U		4	28		0,99	0,55



Ufficio del Territorio di PALERMO

**Particelle catastali aggiornate sulla base del contenuto delle
dichiarazioni presentate agli Organismi Pagatori nell'anno 2009
(ai sensi del comma 33 dell'art. 2 del D.L. 3.10.2006, n. 262, convertito con
modificazioni dalla legge 24.11.2006, n. 286, e successive modificazioni)**

Comune di MARINEO (Codice nazionale: E957)

TOTALE PARTICELLE: 401

DATI IDENTIFICATIVI				DATI DI CLASSAMENTO							
N.	Foglio	Part	Porz	Qualità	Classe	Superficie			Deduzioni	Dominicale	Agrario
						Ha	Are	Ca			
349	33	474		92-PASCOLO ARB	U		5	45		1,27	0,7
350	33	477		92-PASCOLO ARB	U		21	70		5,04	2,8
351	33	498		92-PASCOLO ARB	U		21	2		4,89	2,71
352	33	507	AA	92-PASCOLO ARB	U		15	0		3,49	1,94
	33	507	AB	1-SEMINATIVO	3		0	82		0,32	0,13
353	33	509		92-PASCOLO ARB	U		21	52		5	2,78
354	33	524		92-PASCOLO ARB	U		40	91		9,51	5,28
355	33	525		92-PASCOLO ARB	U		35	0		8,13	4,52
356	33	527		92-PASCOLO ARB	U		31	65		7,36	4,09
357	33	528	AA	91-PASCOLO	2		40	24		5,2	2,29
	33	528	AB	92-PASCOLO ARB	U		2	71		0,63	0,35
358	33	530		92-PASCOLO ARB	U		3	5		0,71	0,39
359	33	548		92-PASCOLO ARB	U		21	62		5,02	2,79
360	33	551		92-PASCOLO ARB	U		87	89		20,43	11,35
361	33	565	AA	1-SEMINATIVO	5		0	27		0,05	0,02
	33	565	AB	92-PASCOLO ARB	U		4	0		0,93	0,52
362	33	578	AA	29-VIGNETO	4		0	64		0,23	0,12
	33	578	AB	92-PASCOLO ARB	U		10	0		2,32	1,29
363	33	591	AA	91-PASCOLO	2		4	13		0,53	0,23
	33	591	AB	92-PASCOLO ARB	U		6	5		1,41	0,78
364	33	593		92-PASCOLO ARB	U		5	20		1,21	0,67
365	33	596		92-PASCOLO ARB	U		4	15		0,96	0,54
366	33	609	AA	91-PASCOLO	2		0	44		0,06	0,02
	33	609	AB	36-ULIVETO	3		4	0		1,34	1,45
367	33	614	AA	1-SEMINATIVO	4		0	47		0,11	0,06
	33	614	AB	92-PASCOLO ARB	U		6	39		1,49	0,83
368	33	625	AA	91-PASCOLO	2		14	53		1,88	0,83
	33	625	AB	92-PASCOLO ARB	U		2	77		0,64	0,36
369	33	678	AA	91-PASCOLO	1		0	84		0,15	0,06
	33	678	AB	36-ULIVETO	3		4	0		1,34	1,45
370	33	692		36-ULIVETO	3		3	72		1,25	1,34
371	33	693		92-PASCOLO ARB	U		41	8		9,55	5,3
372	33	703		92-PASCOLO ARB	U		29	22		6,79	3,77



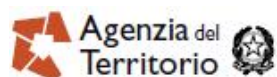
Ufficio del Territorio di PALERMO

**Particelle catastali aggiornate sulla base del contenuto delle
dichiarazioni presentate agli Organismi Pagatori nell'anno 2009
(ai sensi del comma 33 dell'art. 2 del D.L. 3.10.2006, n. 262, convertito con
modificazioni dalla legge 24.11.2006, n. 286, e successive modificazioni)**

Comune di MARINEO (Codice nazionale: E957)

TOTALE PARTICELLE: 401

DATI IDENTIFICATIVI				DATI DI CLASSAMENTO							
N.	Foglio	Part	Porz	Qualità	Classe	Superficie			Deduzioni	Dominicale	Agrario
						Ha	Are	Ca			
373	33	771	AA	91-PASCOLO	2		4	7		0,53	0,23
	33	771	AB	92-PASCOLO ARB	U		15	53		3,61	2,01
374	33	817		92-PASCOLO ARB	U		10	90		2,53	1,41
375	33	818	AA	91-PASCOLO	2		23	34		3,01	1,33
	33	818	AB	92-PASCOLO ARB	U		3	30		0,77	0,43
376	33	861	AA	91-PASCOLO	2		4	45		0,57	0,25
	33	861	AB	92-PASCOLO ARB	U		74	41		17,29	9,61
377	33	865		92-PASCOLO ARB	U		21	10		4,9	2,72
378	33	867	AA	91-PASCOLO	2		3	81		0,49	0,22
	33	867	AB	92-PASCOLO ARB	U		1	26		0,29	0,16
379	33	1001		92-PASCOLO ARB	U		3	16		0,73	0,41
380	33	1024	AA	91-PASCOLO	2		5	32		0,69	0,3
	33	1024	AB	92-PASCOLO ARB	U		66	98		15,57	8,65
381	34	9		92-PASCOLO ARB	U		26	86		6,24	3,47
382	34	10	AA	86- SOMMACCHETO	3		0	63		0,03	0,01
	34	10	AB	92-PASCOLO ARB	U		9	0		2,09	1,16
383	34	22		92-PASCOLO ARB	U		49	60		11,53	6,4
384	34	24		92-PASCOLO ARB	U	2	75	35		63,99	35,55
385	34	48		92-PASCOLO ARB	U		56	73		13,18	7,32
386	34	66	AA	91-PASCOLO	2		8	8		1,04	0,46
	34	66	AB	92-PASCOLO ARB	U		58	31		13,55	7,53
387	34	74	AA	1-SEMINATIVO	5		7	86		1,42	0,45
	34	74	AB	92-PASCOLO ARB	U		12	59		2,93	1,63
388	34	92		1-SEMINATIVO	4	1	69	80		39,46	21,92
389	34	133		92-PASCOLO ARB	U		14	49		3,37	1,87
390	34	162	AA	1-SEMINATIVO	4		48	35		11,24	6,24
	34	162	AB	36-ULIVETO	2		6	56		3,73	3,22
391	35	87		92-PASCOLO ARB	U		8	57		1,99	1,11
392	35	88		92-PASCOLO ARB	U		17	28		4,02	2,23
393	35	120		92-PASCOLO ARB	U		6	68		1,55	0,86
394	35	129	AA	91-PASCOLO	1		34	63		6,26	2,5
	35	129	AB	36-ULIVETO	2		10	66		6,06	5,23



Ufficio del Territorio di PALERMO

**Particelle catastali aggiornate sulla base del contenuto delle
dichiarazioni presentate agli Organismi Pagatori nell'anno 2009
(ai sensi del comma 33 dell'art. 2 del D.L. 3.10.2006, n. 262, convertito con
modificazioni dalla legge 24.11.2006, n. 286, e successive modificazioni)**

Comune di MARINEO (Codice nazionale: E957)

TOTALE PARTICELLE: 401

DATI IDENTIFICATIVI				DATI DI CLASSAMENTO							
N.	Foglio	Part	Porz	Qualità	Classe	Superficie			Deduzioni	Dominicale	Agrario
						Ha	Are	Ca			
395	35	135		92-PASCOLO ARB	U		6	92		1,61	0,89
396	35	140		92-PASCOLO ARB	U		5	10		1,19	0,66
397	35	149		92-PASCOLO ARB	U		7	23		1,68	0,93
398	35	150	AA	1-SEMINATIVO	5		4	39		0,79	0,25
	35	150	AB	92-PASCOLO ARB	U		25	0		5,81	3,23
399	35	179	AA	91-PASCOLO	1		55	66		10,06	4,02
	35	179	AB	92-PASCOLO ARB	U		3	0		0,7	0,39
400	35	192		92-PASCOLO ARB	U		12	96		3,01	1,67
401	35	222		92-PASCOLO ARB	U		3	67		0,85	0,47